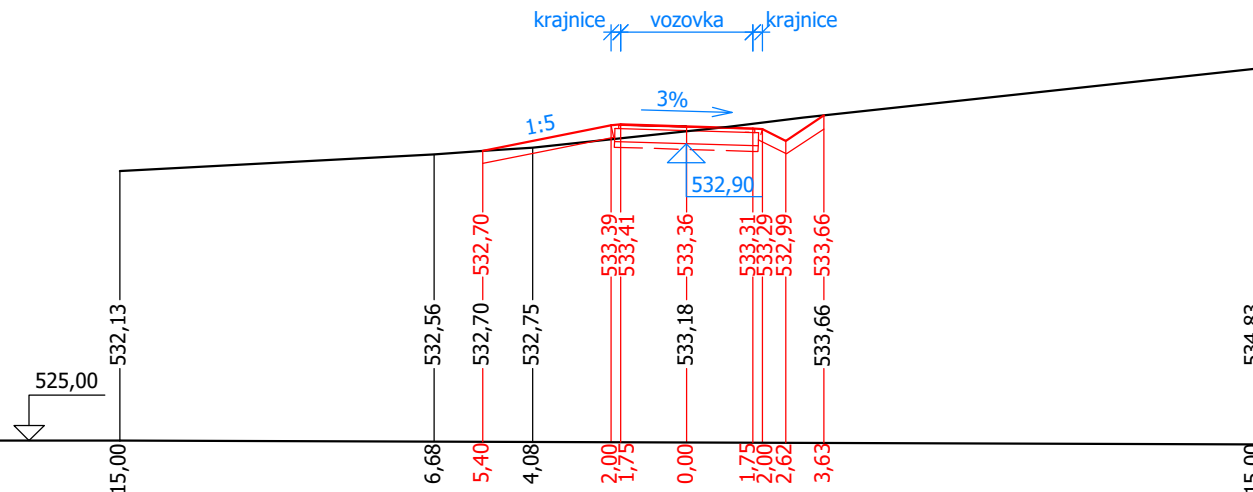


km 0,037 50

SO 05 - CESTA		
VÝKOP	1,44	m <sup>2</sup>
NÁSYP	3,33	m <sup>2</sup>
DVOJVRSTVÝ NÁTĚR DV 20	0,04	m <sup>2</sup>
R-MATERIÁL	0,32	m <sup>2</sup>
ZEMINA UPRAV. CEMENTEM ZC C <sub>0,8/1,0</sub>	1,33	m <sup>2</sup>
OHUMUSOVÁNÍ A OŠETÍ	1,73	m <sup>2</sup>

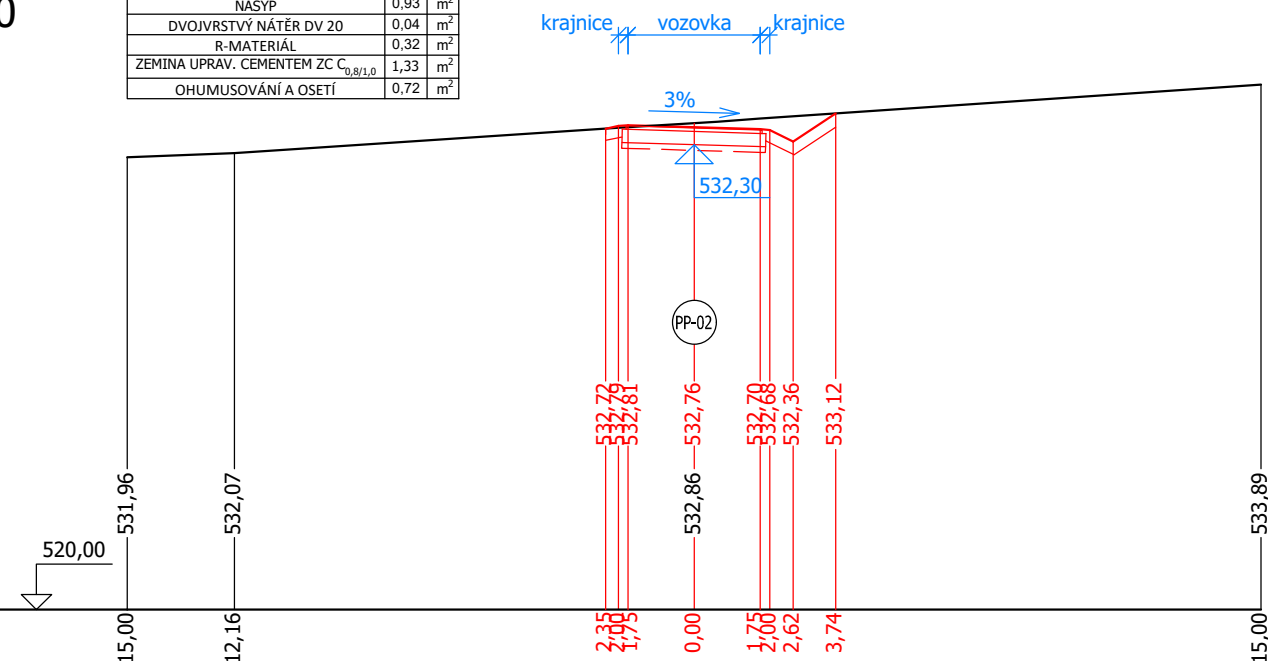
### SROVNÁVACÍ ROVINA



km 0,047 50

SO 05 - CESTA	
VÝKOP	2,57
NÁSYP	0,93
DVOJVRSTVÝ NÁTĚR DV 20	0,04
R-MATERIÁL	0,32
ZEMINA UPRAV. CEMENTEM ZC C <sub>0,8/1,0</sub>	1,33
OHUMUSOVÁNÍ A OSETÍ	0,72

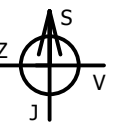
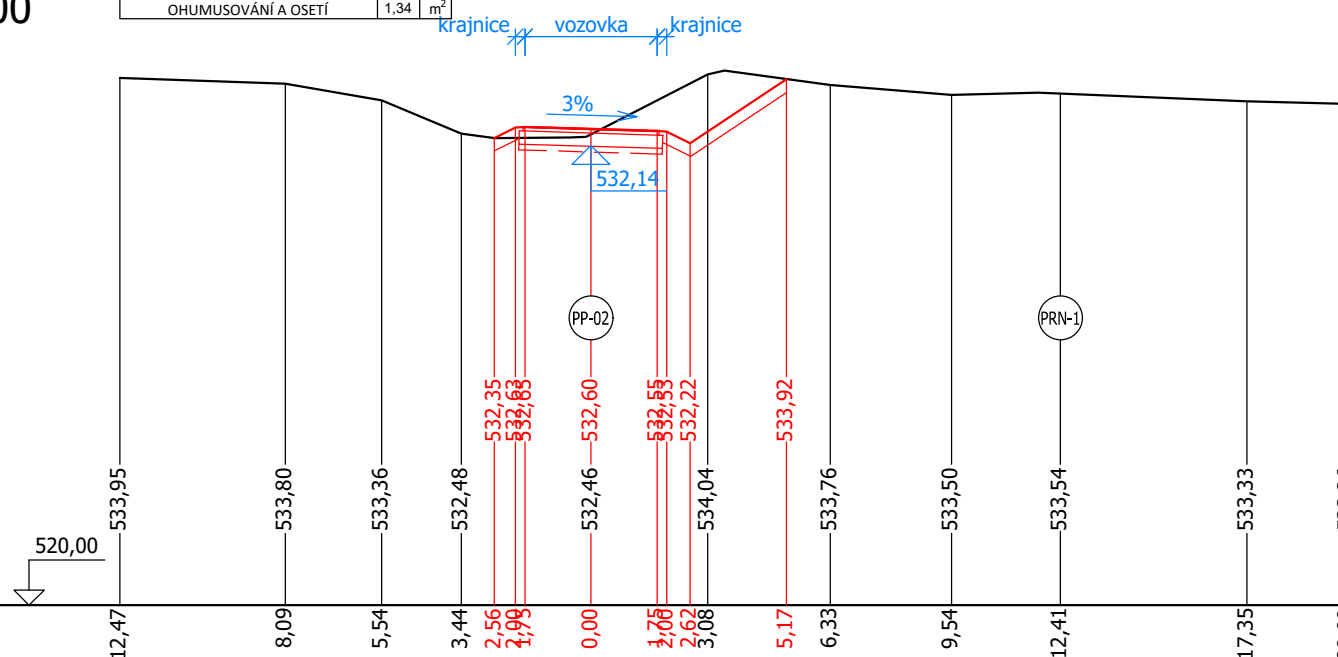
### SROVNÁVACÍ ROVINA



km 0,0106 00

SO 05 - CESTA		
VÝKOP	5,02	m <sup>2</sup>
NÁSYP	0,79	m <sup>2</sup>
DVOJRVSTVÝ NÁTĚR DV 20	0,04	m <sup>2</sup>
R-MATERIÁL	0,32	m <sup>2</sup>
ZEMINA UPRAV. CEMENTEM ZC C <sub>0,8/1,0</sub>	1,33	m <sup>2</sup>
OHUMUŠOVÁNÍ A OŠETŘ	1,34	m <sup>2</sup>

## SROVNÁVACÍ ROVINA



INVESTOR	Projekční kancelář Ing. Tomáš Borkovec		www.projekcerybniky.cz +420 777 647 973	
STÁTNÍ POZEMKOVÝ ÚŘAD KPÚ PRO JIHOČESKÝ KRAJ POBOČKA TÁBOR	PROJEKCE RYBNÍKY			
	ODPOVĚDNÝ PROJEKTANT Ing. Tomáš Borkovec ČKAIT 0102649	PROJEKTANT Ing. Pavel Janouš janous@projekcerybniky.cz +420 604 741 350		
AKCE	Rybník Voříšek v k.ú. Rašovice u Hlasiva		ZAKÁZKA Č.	TB-2021-002
			DATUM	09/2021
			STUPEŇ	DSP+DPS
			FORMÁT	A3
PŘÍLOHA	PŘÍČNÉ ŘEZY CESTOU		MĚŘÍTKO	1:200
			ČÍSLO PŘÍLOHY	
			D.1.2.2b	
		PARÉ Č.		